

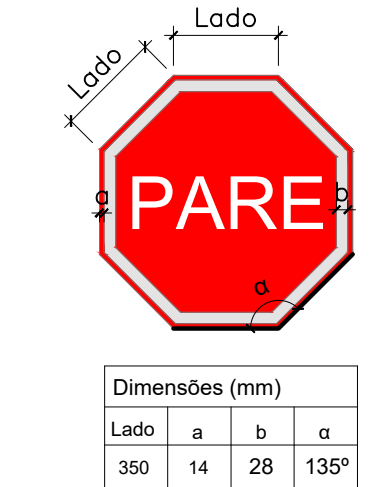
Sinal		Cor	
Forma	Código	Fundo	Vermelha
	R-1	Ória interna	Branca
		Ória externa	Vermelha
		Letra	Branca

Forma		Cor	
Obrigação/restrição	Proibição	Fundo	Branco
		Símbolo	Preta
		Tarja	Vermelha
		Ória	Vermelha
		letra	Preta

LEGENDA PLACAS DE SINALIZAÇÃO E PAVIMENTAÇÃO TÁTIL

CÓDIGO	DESCRIÇÃO	UNIDADE	QUANTIDADE
	Placa de regulamentação parada Obrigatória	un	02
	Placa de regulamentação de velocidade máxima 40km/h	un	02
	Placa de nome da Rua	un	02

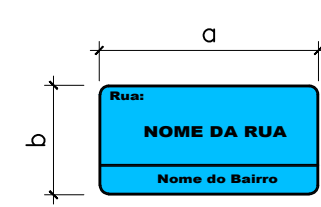
R-1 - Parada Obrigatória



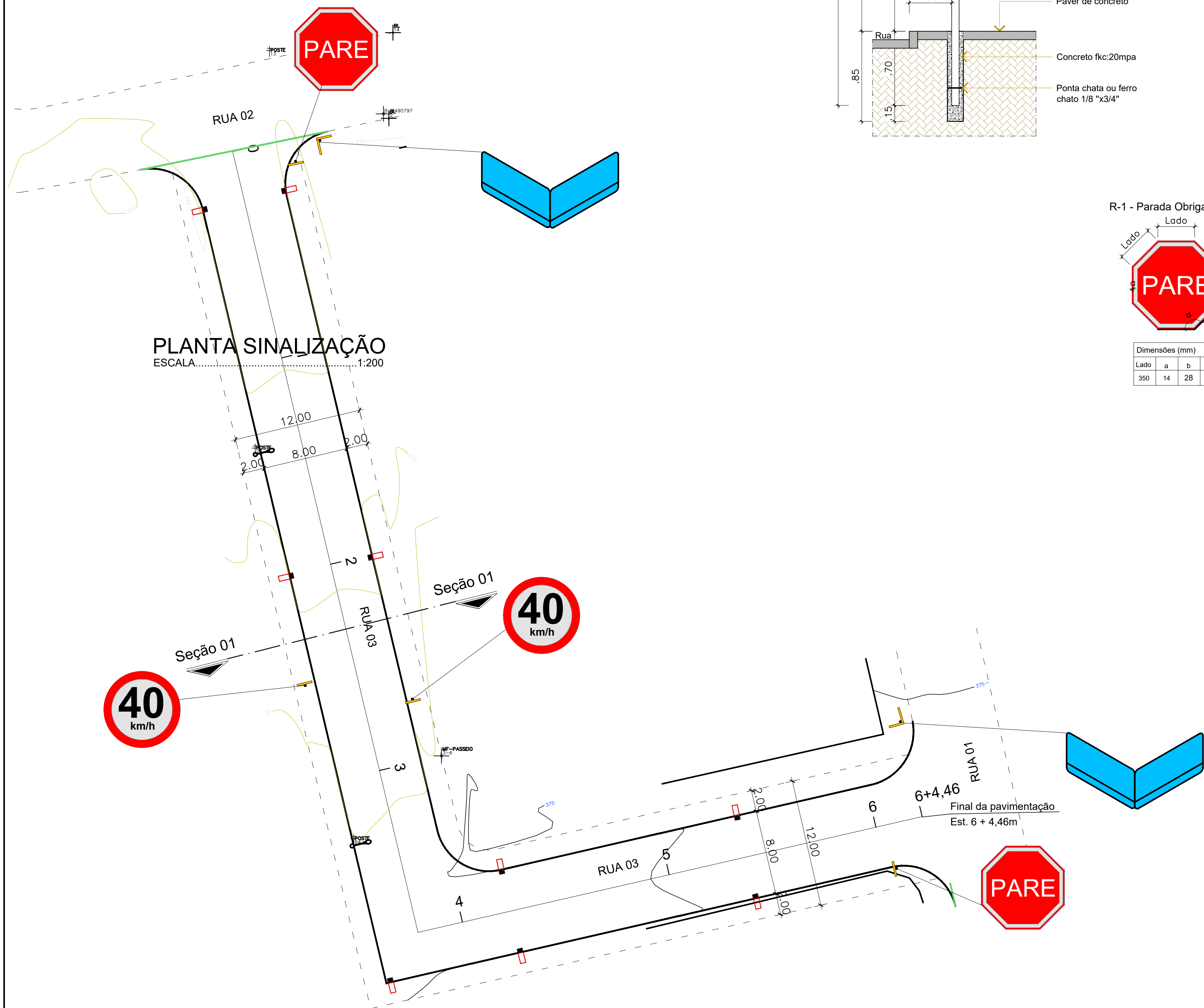
R-19 - Velocidade Máxima



Placa identificação



Dimensões (mm)	
a	b
450	250



DETALHES PLACA SINALIZAÇÃO

ESCALA 1:250

Aprovações:

Representante Tomador

Geison Kurtz  
Prefeito

Responsável técnico

Eva Scheila Mariani Esser

Revisão	Alteração	Desenhista	Data
02			
01			
00	Emissão Inicial	Eva	10/08/2025

PROJETO SINALIZAÇÃO-EXECUTIVO

Engenheiro(a):

Eva Scheila Mariani Esser  
CREA/SC: 146919-8

Email: planejamento@ituporanga.sc.com.br

Proprietário:  
Prefeitura Municipal de Ituporanga

CNPJ: 83.102.640/0001-30

Uso:  
PROJETO SINALIZAÇÃO

Endereço da obra:  
Rua nº 03 - Loteamento Popular Lucinda Sá Schuhmacher - Bairro Vila Nova - Ituporanga - SC

Referência:

Planta Sinalização  
Detalhes  
Legenda

Pavimentação da Rua nº 03 - Loteamento Popular Lucinda Sá Schuhmacher

Desenho: Eva Scheila	Área: Extensão:.....124,46m Total:.....1022,24m²	Data: Agosto/ 2025	Prancha: A-1 01/01
-------------------------	--	-----------------------	-----------------------